

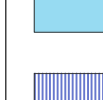
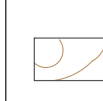




LEGENDA

-  Linha dos cursos de água
-  Domínio Público
-  Albufeira
-  Zona de proteção de Albufeira
-  Curvas de nível (equidistância = 5 metros)
-  Limite do Concelho (CAOP 2014)

Classes de Indicador L_{eq} (dB(A))

	<math>L_{eq} < 55</math>
	<math>55 \leq L_{eq} < 60</math>
	$L_{eq} \geq 60$

Método de Cálculo

Traçado rodoviário - M193 (36)
Ruínas industriais - S12 (10) 2
Traçado ferroviário - S191



BARCELOS
MUNICÍPIO



2014 PLANO DIRECTOR MUNICIPAL
Mapa de Compatibilidades do Concelho de Barcelos L_{eq} - Ano 2008
 Representação das Classes de Níveis Sonoros
 Abril 2009

Escala: 1:20.000
 Autor: Gabinete de Planeamento Municipal
 Revisão: 2009
 Edição: 2009
 Impressão: 2009
 Distribuição: 2009
 Financiamento: 2009
 Contacto: 2009
 Telefone: 2009
 Fax: 2009
 E-mail: 2009
 Website: 2009
 Endereço: 2009
 Cód. Postal: 2009
 País: 2009

CONCELHO