
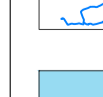
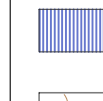
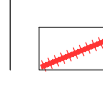









LEGENDA

-  Linhas dos cursos de água
-  Domínio Público
-  Albufeira
-  Faixa de protecção o Albufeira
-  Curva de nível (equidistância = 5 metros)
-  Limite do Concelho (CAOP 2014)

Classes de Indicador (dB(A))

	Lden < 55
	55 < Lden < 60
	60 < Lden < 65
	65 < Lden < 70
	Lden > 70

Método de Cálculo

Trajecto rodoviário - N993 (N)

Ruía industrial - RD 915-2

Trajecto ferroviário - SNR



BARCELOS



2014 PLANO DIRECTOR MUNICIPAL

Mapa de Ruído do Concelho de Barcelos

Lden - Ano 2008

Representação das Classes de Níveis Sonoros

Abv2008

Elaborado: Engenharia de Projectos, S.A.

Revisão: Engenharia de Projectos, S.A.

Autores: Engenharia de Projectos, S.A.

Revisão: Engenharia de Projectos, S.A.

Revisão: Engenharia de Projectos, S.A.

Revisão: Engenharia de Projectos, S.A.

Revisão: Engenharia de Projectos, S.A.

CONCELHO

ESCALA 1:51.000