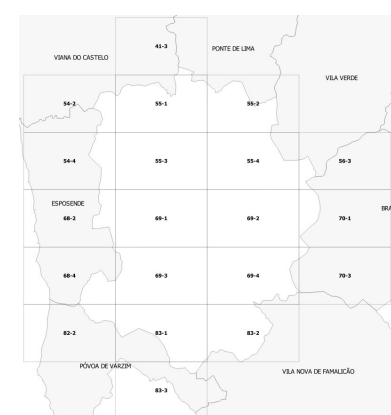


**LEGENDA - Planta de Ordenamento I - Qualificação do Solo**

<p><b>Solo Urbanizado</b></p> <ul style="list-style-type: none"> <li>Espaço Central</li> <li>Nível I (EC I)</li> <li>Nível II (EC II)</li> <li>Nível III (EC III)</li> <li>Nível IV (EC IV)</li> <li>Espaço Residencial</li> <li>Nível I (ER I)</li> </ul>	<ul style="list-style-type: none"> <li>Nível II (ER II)</li> <li>Nível III (ER III)</li> <li>Espaço Urbano de Baixa Densidade</li> <li>BD</li> <li>Espaço de Atividades Económicas</li> <li>Nível I (AE I)</li> <li>Nível II (AE II)</li> <li>Nível III (AE III)</li> <li>Nível IV (AE IV)</li> </ul>	<ul style="list-style-type: none"> <li>Nível V (AE V)</li> <li>Espaço de Uso Especial</li> <li>UI_URB</li> <li>Espaço Verde</li> <li>Utilização Coletiva (EV UC)</li> <li>Misto (EV M)</li> <li>Enquadramento (EV E)</li> <li>Unidade Operativa de Planeamento e Gestão</li> <li>UOPG</li> </ul>	<p><b>Solo Urbanizável</b></p> <ul style="list-style-type: none"> <li>Espaço de Uso Especial</li> <li>Espaço de Uso Especial</li> <li>Espaço Central</li> <li>Nível II (EC II)</li> <li>Nível III (EC III)</li> <li>Nível IV (EC IV)</li> <li>Espaço Residencial</li> <li>Nível I (ER I)</li> </ul>	<ul style="list-style-type: none"> <li>Nível II (ER II)</li> <li>Espaço Urbano de Baixa Densidade</li> <li>Espaço de Atividades Económicas</li> <li>Nível I (AE I)</li> <li>Nível II (AE II)</li> <li>Nível V (AE V)</li> </ul>	<p><b>Solo Rural</b></p> <ul style="list-style-type: none"> <li>Espaço Agrícola</li> <li>Conservação (AC)</li> <li>Produção (AP)</li> <li>Espaço Florestal</li> <li>Proteção (FPT)</li> <li>Produção (FPD)</li> <li>Espaço de Uso Múltiplo Agrícola e Florestal</li> <li>M</li> </ul>	<ul style="list-style-type: none"> <li>Espaço afetos a Atividades Industriais</li> <li>I</li> <li>Espaço destinado a Equipamentos e Infraestruturas</li> <li>EI</li> <li>Espaço de Ocupação Turística</li> <li>T</li> <li>Espaço de Aglomerado Rural</li> <li>AR</li> </ul>	<p><b>Redes Rodoviária e Ferroviária</b></p> <ul style="list-style-type: none"> <li>Rede Nacional fundamental (IP)</li> <li>Rede Nacional Complementar (IC)</li> <li>Rede Nacional Complementar (EN)</li> <li>Estradas Regionais</li> <li>Estradas Desclassificadas</li> <li>Existente</li> <li>Rede Primária</li> <li>Rede Secundária</li> </ul>	<ul style="list-style-type: none"> <li>Rede Terciária</li> <li>Rede de Acesso Local</li> <li>Prevista</li> <li>Rede Primária</li> <li>Rede Secundária</li> <li>Rede Terciária</li> <li>Rede de Acesso Local</li> <li>Rede Ferroviária Convencional</li> <li>Limite do Concelho (CAOP 2018)</li> </ul>	<ul style="list-style-type: none"> <li>Curvas de nível</li> <li>Domínio hídrico</li> <li>Zonas ameaçadas pelas cheias</li> <li>Ínsuas</li> </ul>
--	---	--	---	---	---	---	---	---	--


**Planta de Ordenamento - I**  
Qualificação do Solo




55-4

Julho  
2019

ESCALA: 1/10000



  
 Entidade Proprietária: Comunidade Intermunicipal do Cávado e Direção Geral do Território  
 Entidade Produtora: ARTOP, Aero-Topográfica, Lda.  
 Homologação: Instituto Geográfico Português, Proc. n.º 57, 12/05/2009  
 Exactidão Planimétrica: e.m.q. 1,50m  
 Exactidão Altimétrica: P.C. e.m.q. 1,60m  
 Exactidão Térmica: melhor que 90%  
 Precisão Posicional nominal: 2,2m  
 Sistema de Projeção: Projeção Rectangular de Gauss - Elipsóide de Hayford  
 Sistema de Referência: DATUM 73 (Meiriça), Elipsóide Internacional, Datum Altimétrico Nacional (Cascais)  
 Origem das Coordenadas Rectangulares - Ponto Central  
 Latitude: 39º 40' Longitude: 8º 07' 54",862 W de Gr  
 Falsa origem: 180,598m W e 86,990m N do Ponto Central