

EDITAL

----- MÁRIO CONSTANTINO ARAÚJO LEITE DA SILVA LOPES, Dr., PRESIDENTE DA CÂMARA MUNICIPAL DE BARCELOS:-----

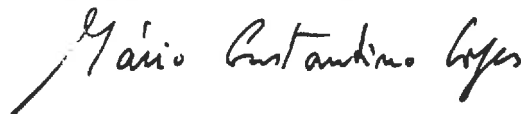
----- TORNA PÚBLICO, nos termos do n.º 4 do artigo 11.º, aplicável por força do disposto no n.º 2 do artigo 17.º, ambos do Código das Expropriações (CE), aprovado pela Lei n.º 168/99, de 18 de setembro, que a Assembleia Municipal de Barcelos, em sessão realizada no dia 28 de setembro de 2023, ao abrigo do n.º 2 do artigo 14.º do CE e sob proposta que lhe foi apresentada por este órgão executivo no uso da competência a que se refere a alínea vv) do n.º 1 do artigo 33.º do regime jurídico das autarquias locais, aprovado em anexo à Lei n.º 75/2013, de 12 de setembro, deliberou declarar a utilidade pública, com caráter de urgência, da expropriação da parcela de terreno e direitos a ela inerentes, devidamente identificada através dos documentos que se publicam em anexo ao presente edital e que dele fazem parte integrante (anexos I e II), da qual se desconhece o paradeiro de alguns dos seus titulares do direito de propriedade.-----

----- A expropriação, declarada com base nos fundamentos de facto e de direito constantes do respetivo processo administrativo, tem por finalidade a conclusão da execução da obra “Complexo Rodoviário de Barcelos”, constituída pelo lanço de ligação entre a EM 556 e a EN 103 (circular externa) e o respetivo nó de acesso à EN 103 (em Gamil/Rio Côvo Santa Eugénia), que faz parte do fecho da circular externa da cidade de Barcelos.-----

----- Para constar se lavrou o presente edital e outros de igual que vão ser afixados nos locais de estilo do município e da freguesia de Rio Côvo Santa Eugénia, na qual se situa a parcela de terreno objeto da declaração de utilidade pública. Vão ainda ser publicados na página e no boletim eletrónicos do município e em dois números seguidos de dois jornais mais lidos na região, um deles de âmbito nacional.-----

----- Paços do Concelho de Barcelos, 13 de novembro de 2023.-----

O PRESIDENTE DA CÂMARA MUNICIPAL,

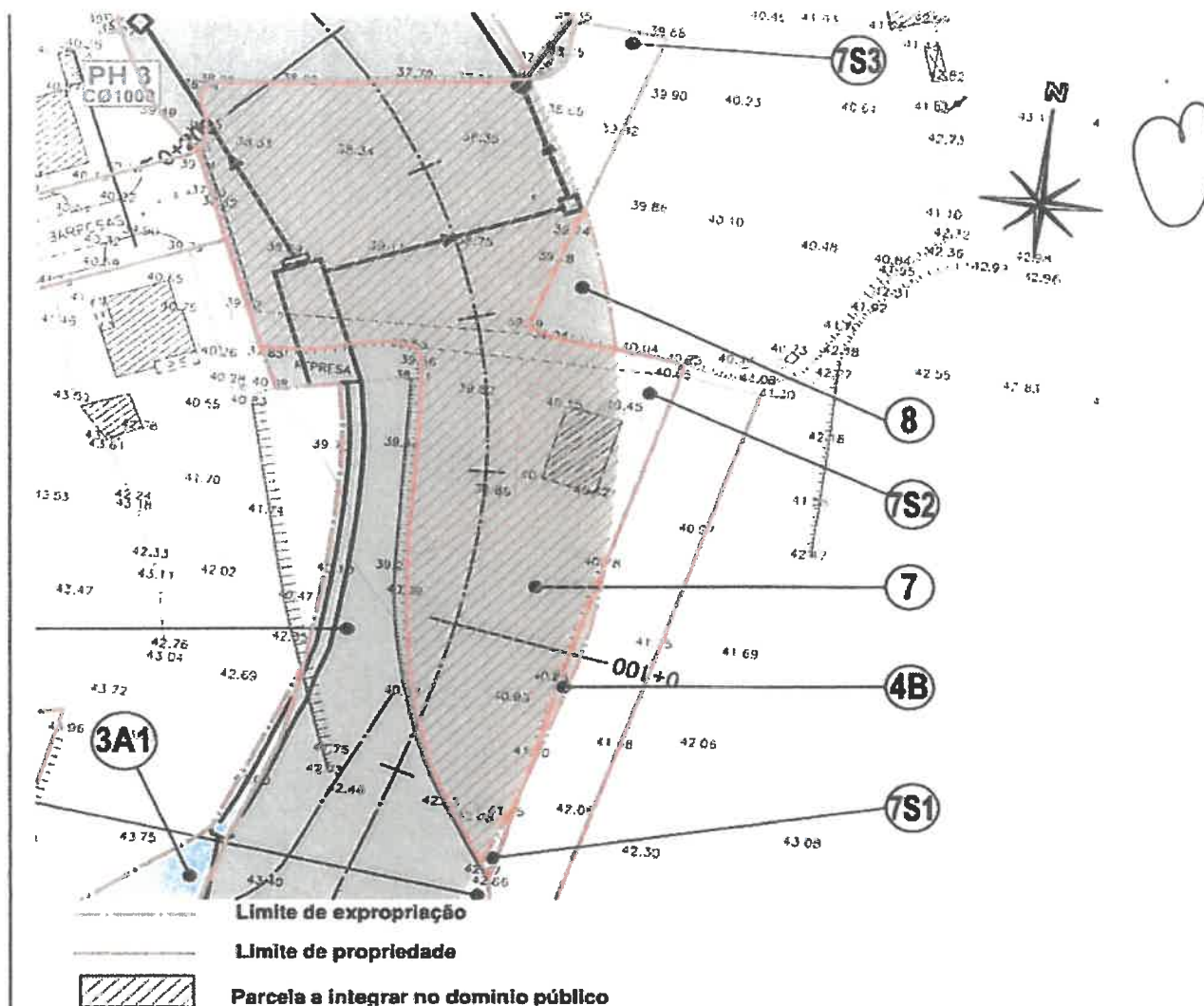


(Mário Constantino Lopes, Dr.)

ANEXO I
Identificação dos proprietários

Parcela (n.º)	Área (m2)	Proprietários (nome e morada)
7	3908,00	Herdeiros de Manuel Joaquim Teixeira (NIF Herança: 707 216 800)
751	13,00	Cabeça de Casal: Lucinda da Conceição Magalhães Teixeira Faria
752	150,00	Rua Alcides de Faria, n.º 71, 7.º andar
753	271,00	Apartamento 75 4750-106 Barcelos

ANEXO II
Planta Localização Parcelar




NOMES DO PROPRIETÁRIOS: Lucinda da Conceição Magalhães Teixeira Faria

CONFRONTAÇÕES:
NORTE:
NASCENTE:
SUL:
POENTE:

ÁREA A CEDER: 3908 m²

TIPO DE CULTURA:



Câmara Municipal de Barcelos

Departamento de Planeamento e Gestão Urbanística
Divisão de Obras e Projectos Municipais



Projectou: Avelino Fernandes, eng
Desenhou: Carla Loureiro
Atualizou:

Verificou:

Obra: **COMPLEXO RODOVIÁRIO DE BARCELOS
LANÇO ENTRE A EM 556 E A EN 103 - NÓ DE RIO CÔVO SANTA EUGÉNIA**

Local: **BARCELOS - Rio Covo Santa Eugénia**

Escala: **1/1000**

Projeto: **Projeto de Execução**

Data: **Junho 2018**

Desenho: **Extrato da Planta Parcelar - Parcela nº7**

Desenho n.º: **PPE7**
Substitui o desenho n.º: